

Idenheim - ID3

← 1 km

🕒 0:15 h

▲ 1 m

▼ 23 m

Schwierigkeit -



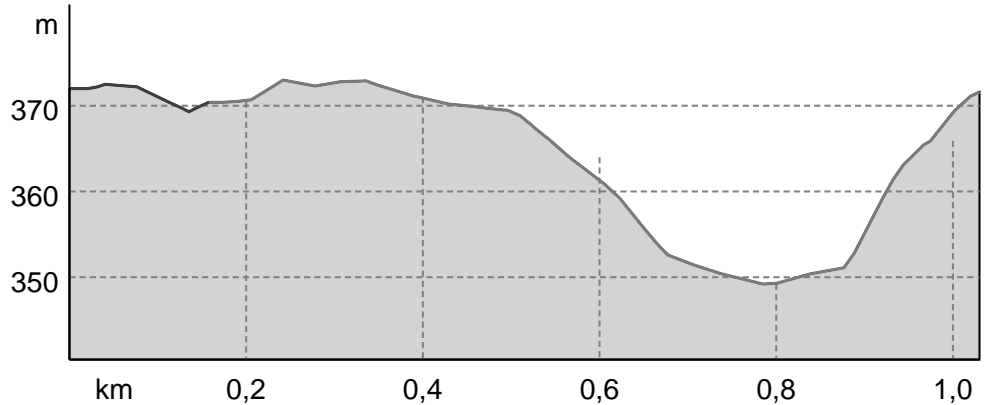
Kartengrundlagen: outdooractive Kartografie; Deutschland: ©GeoBasis-DE / BKG 2021, ©GeoBasis-DE / LDBV 2021, Österreich: ©1996-2021 here. All rights reserved. ©BBEV 2020, ©Land Vorarlberg, Italien: ©1994-2021 here. All rights reserved. ©Autonome Provinz Bozen – Südtirol – Abteilung Natur, Landschaft und Raumentwicklung, ©Cartago S.R.L. Kartengrundlagen: outdooractive Kartografie; ©OpenStreetMap (www.openstreetmap.org)

Idenheim - ID3

Wegart

Asphalt	0,9 km
Straße	0,2 km

Höhenprofil





Tourdaten

Wanderung


Strecke	↔	1 km
Dauer	🕒	0:15 h
Aufstieg	⬆️	1 m
Abstieg	⬇️	23 m

Schwierigkeit -

Kondition 

Technik 

Höhenlage



373 m


349 m


Beste Jahreszeit

JAN | FEB | MÄR
 APR | MAI | JUN
 JUL | AUG | SEP
 OKT | NOV | DEZ

Bewertungen

Autoren

Erlebnis 

Landschaft 

Weitere Tourdaten



Monika Mayer / Tourist-Information Bitburger Land

Aktualisierung: 30.03.2022



EIFEL

Quelle
Eifel Tourismus GmbH
 Kalvarienbergstraße 1
 54595 Prüm
 Telefon +49 6551 9656-0
 Fax +49 6551 9656-96
 info@eifel.info
<https://www.eifel.info>